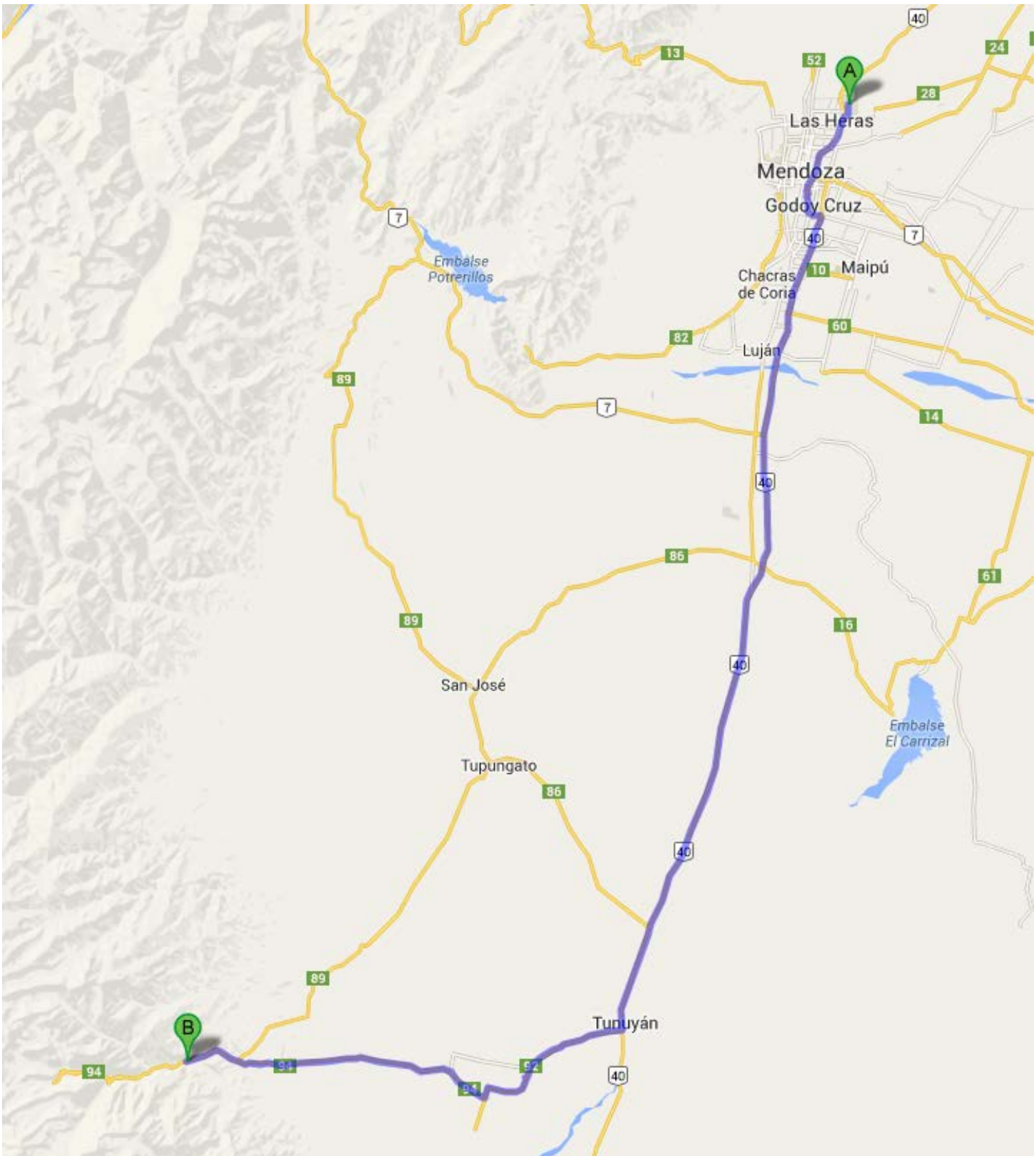
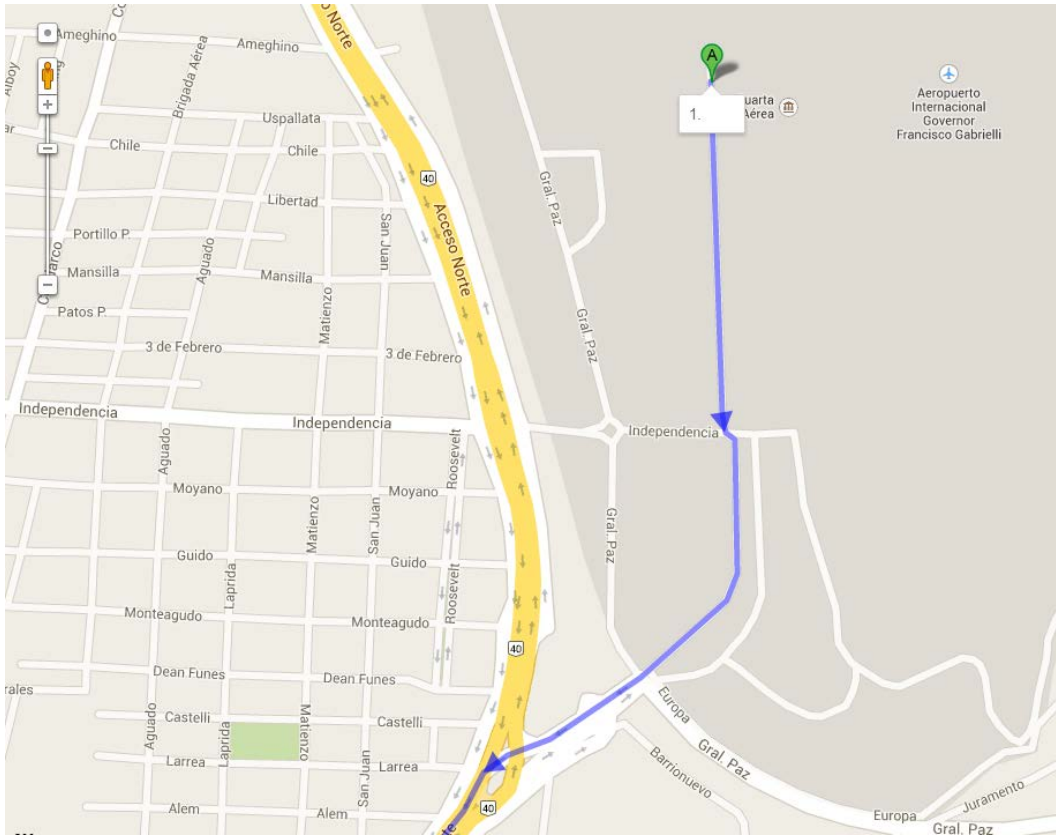


INDICACIONES DE COMO LLEGAR DE AEROPUERTO DE LA CIUDAD DE MENDOZA A CASA DE UCO

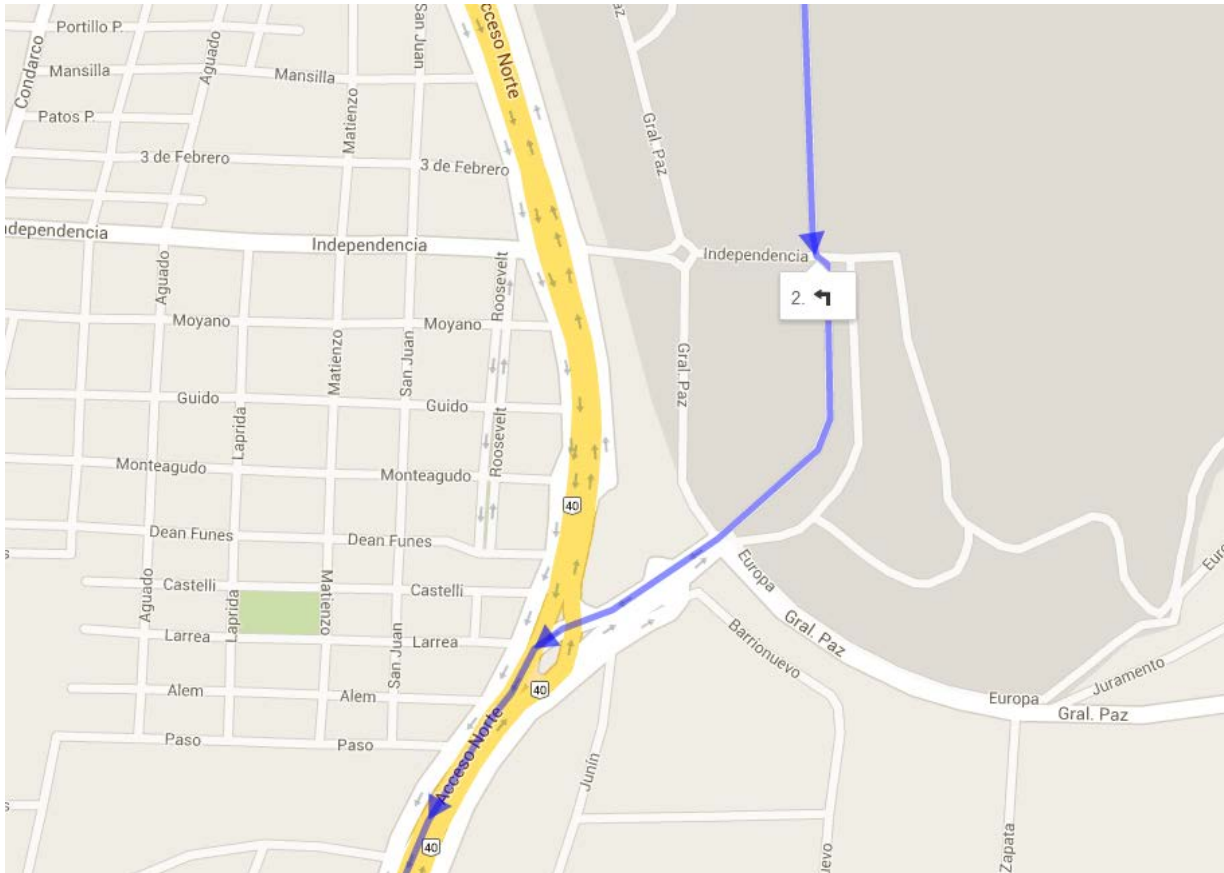
RESUMEN DE RUTA: TOMAR DESDE EL AEROPUERTO LA **RUTA 40** CON DIRECCIÓN A **TUNUYÁN**. PASANDO TUNUYAN DOBLAR A LA DERECHA POR **RUTA NACIONAL 92** QUE EMPALMA CON LA **RUTA NACIONAL 94** AL **MANZANO HISTÓRICO**. DESDE ESE PUNTO: 14,5 KM.



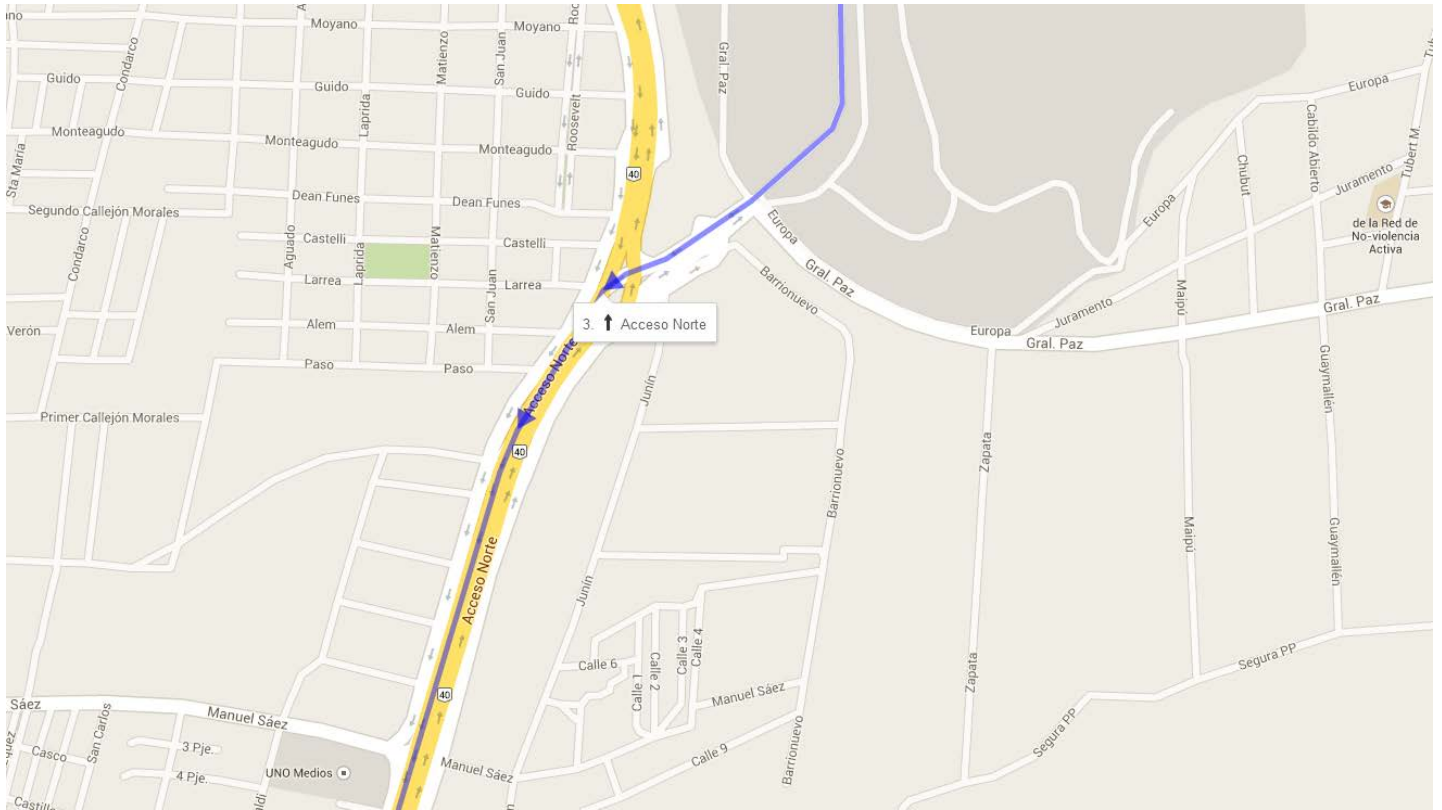
1-DIRIGETE AL SUR HACIA INDEPENDENCIA (600 MTS APROX)



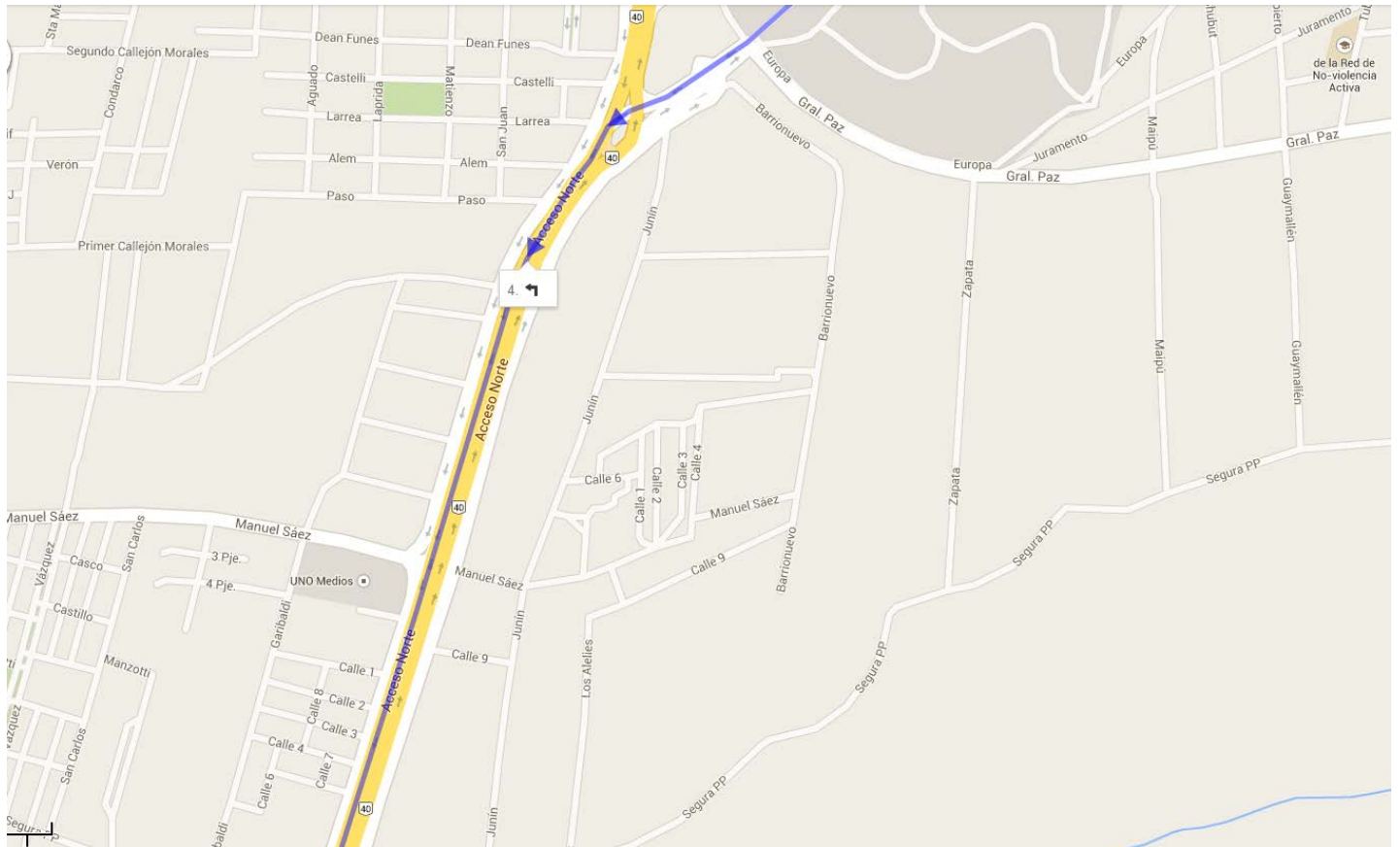
2-GIRE A LA IZQUIERDA EN INDEPENDENCIA (800 MTS APROX)



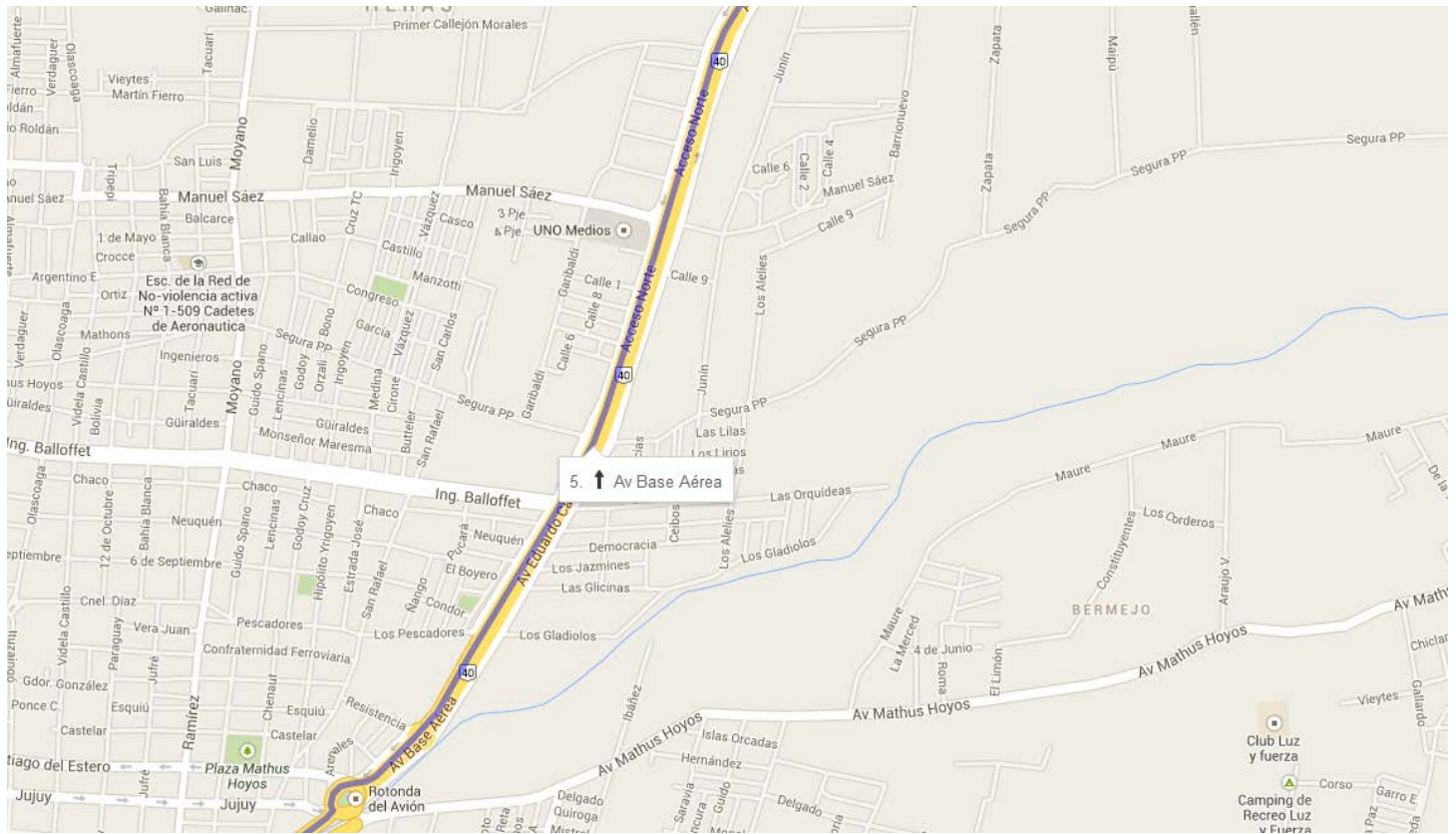
3-CONTINÚE RECTO HACIA ACCESO NORTE (RN 40)



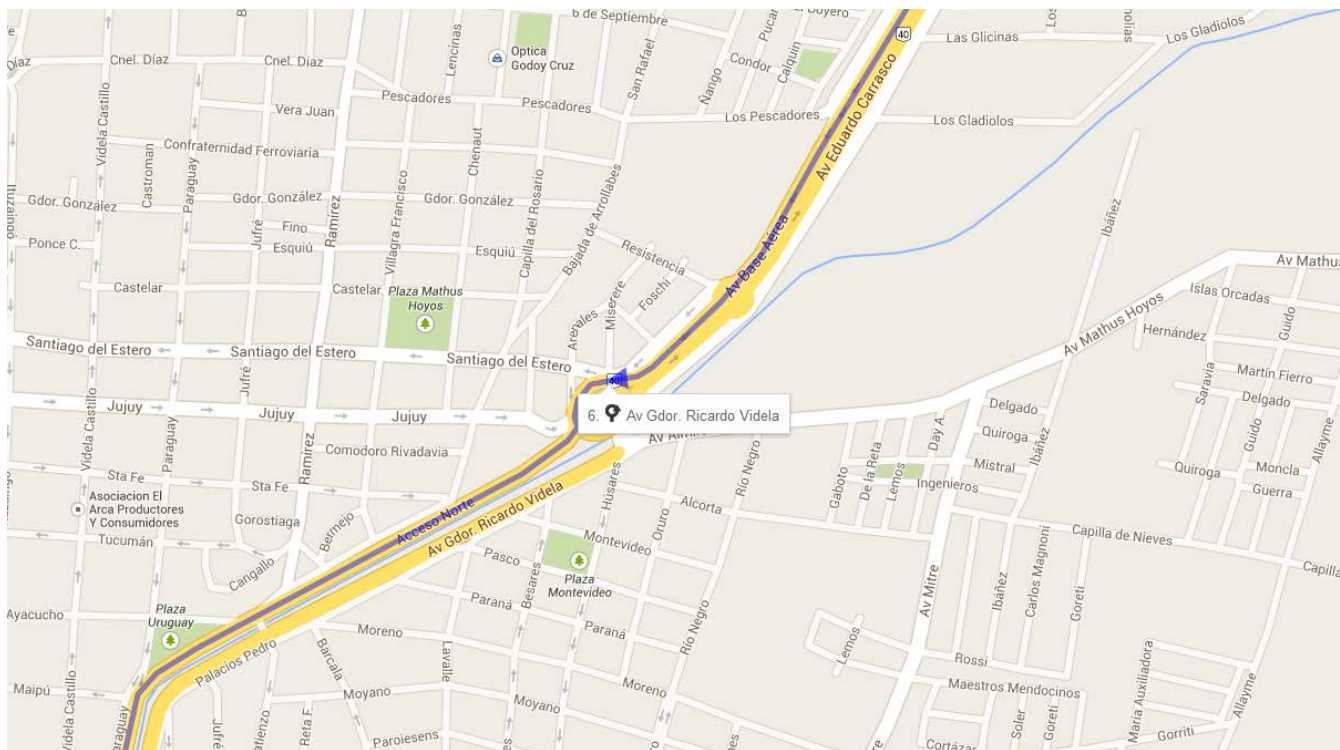
4- MANTENTE A LA IZQUIERDA PARA SEGUIR HACIA AV. BASE AÉREA (RN 40)- SIEMPRE CON DIRECCION A TUNUYAN



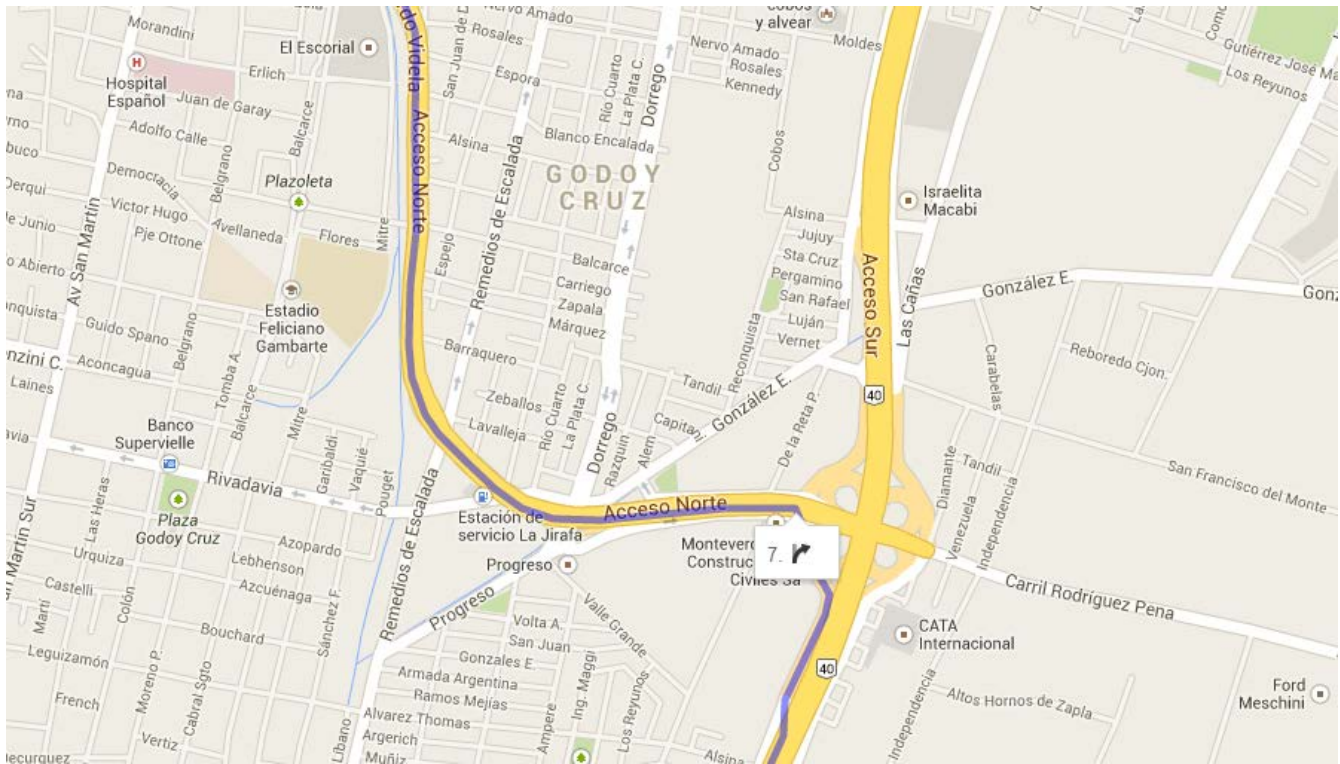
5-CONTINÚA POR AV. BASE AÉREA (1,4 KM APROX) AÉREA (RN 40)- SIEMPRE CON DIRECCION A TUNUYAN



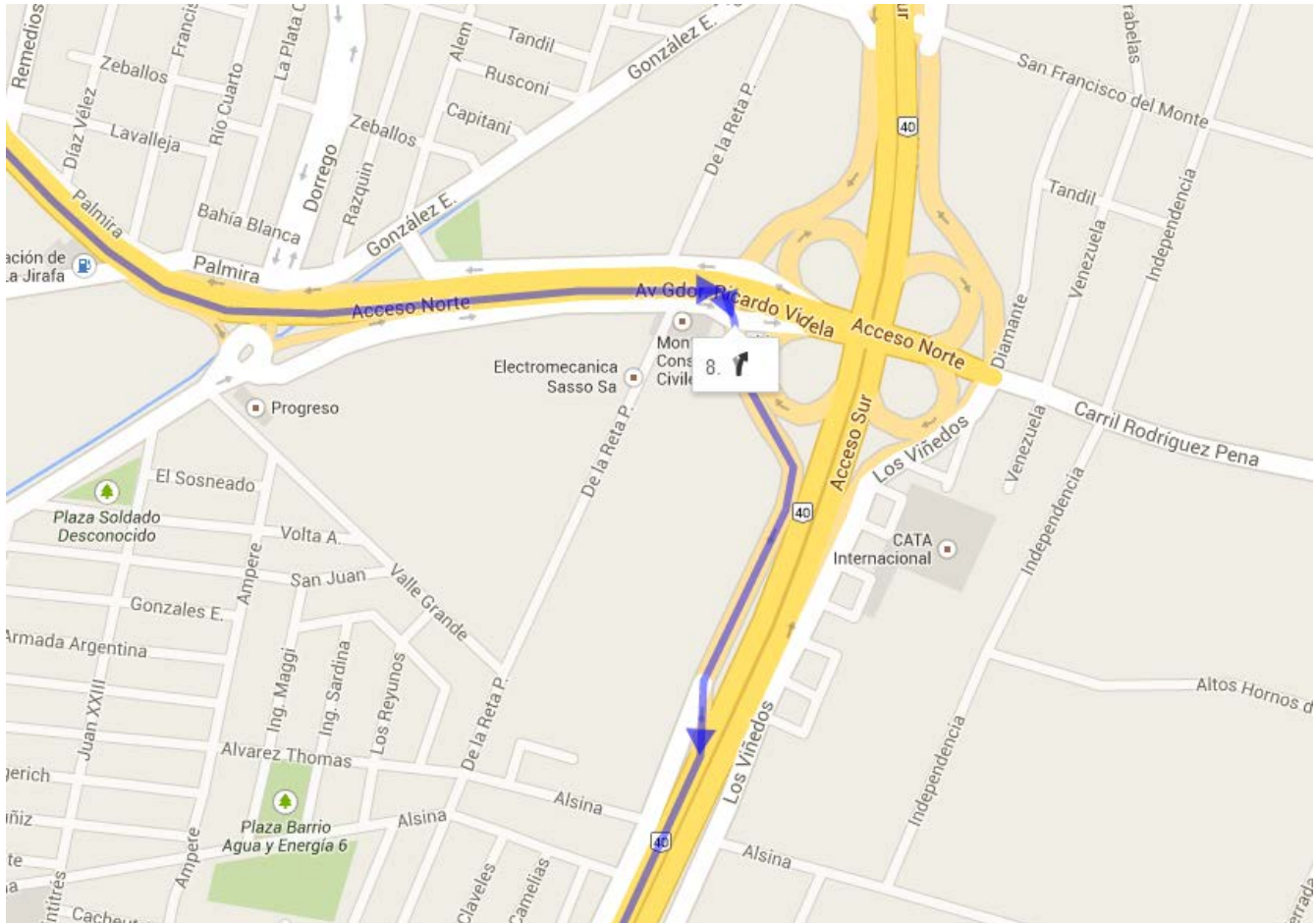
6-EN LA ROTONDA TOMA LA 1 A SALIDA EN DIRECCIÓN A AV. GDOR. RICARDO VIDELA (PARA TOMAR LA SALIDA A RN40)



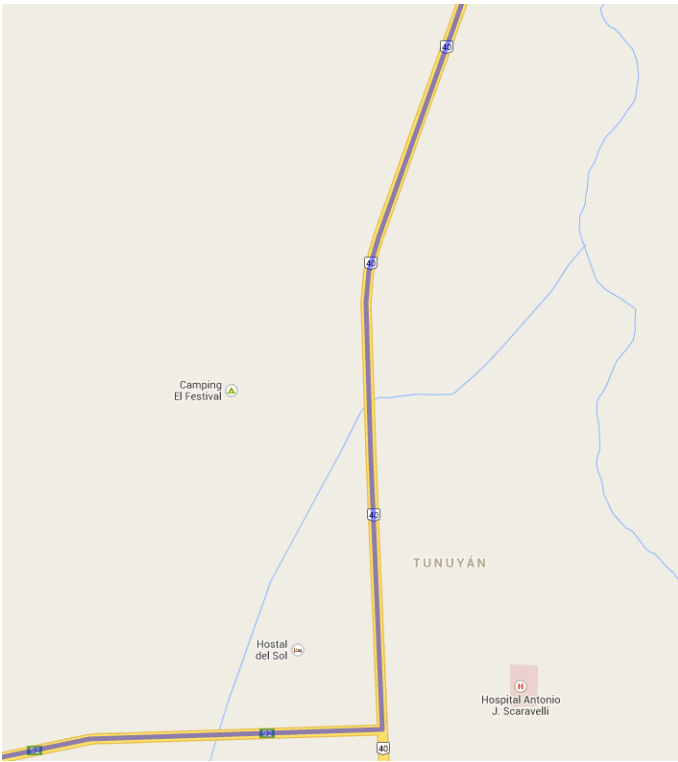
7-TOMA LA SALIDA A RUTA NACIONAL 40 (CON DIRECCIÓN A TUNUYAN)



8-MANTENERSE A LA DERECHA EN LA BIFURCACIÓN PARA SEGUIR HACIA RUTA NACIONAL 40 (CON DIRECCIÓN A TUNUYAN)

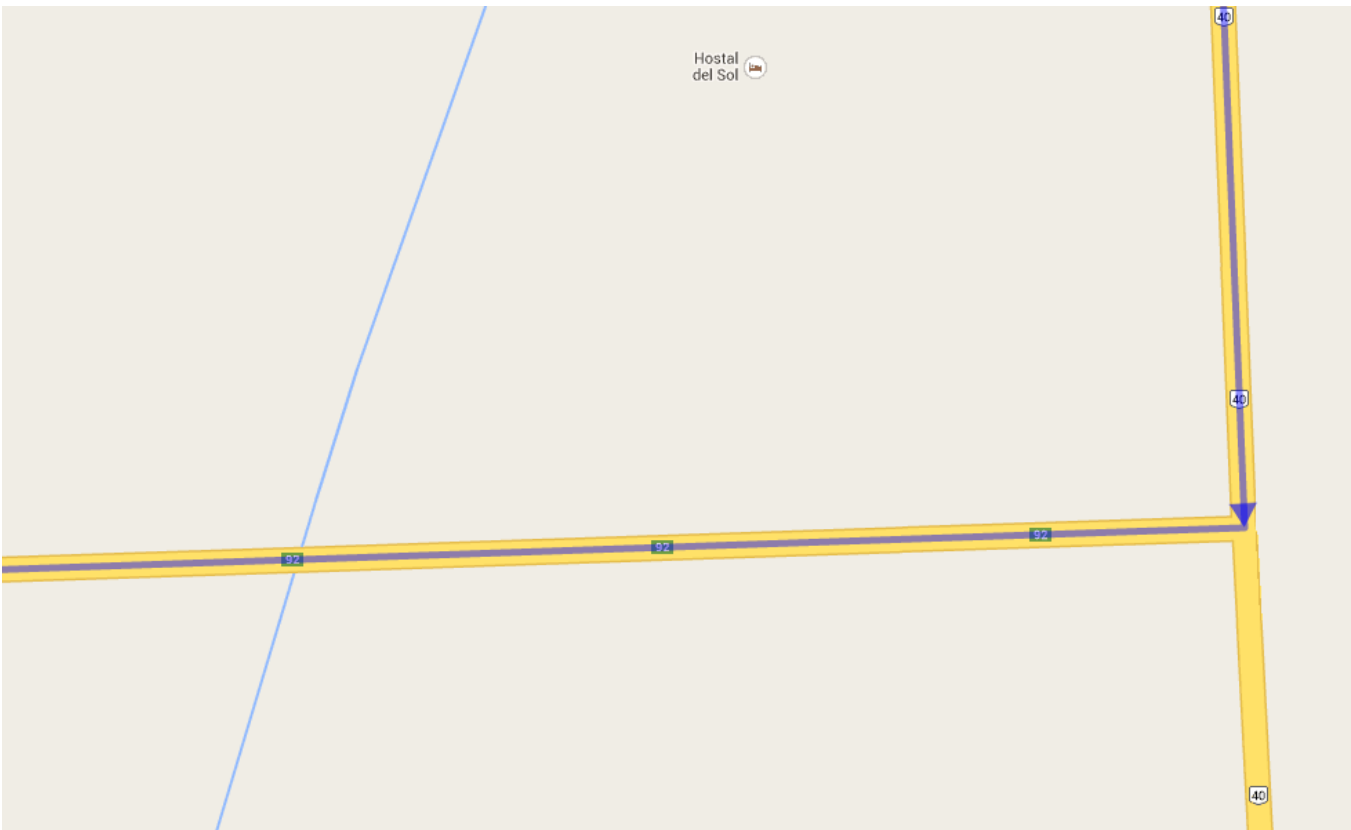


9-CONTINÚA RECTO POR LA RUTA NACIONAL 40 APROXIMADAMENTE 75,1 KM.



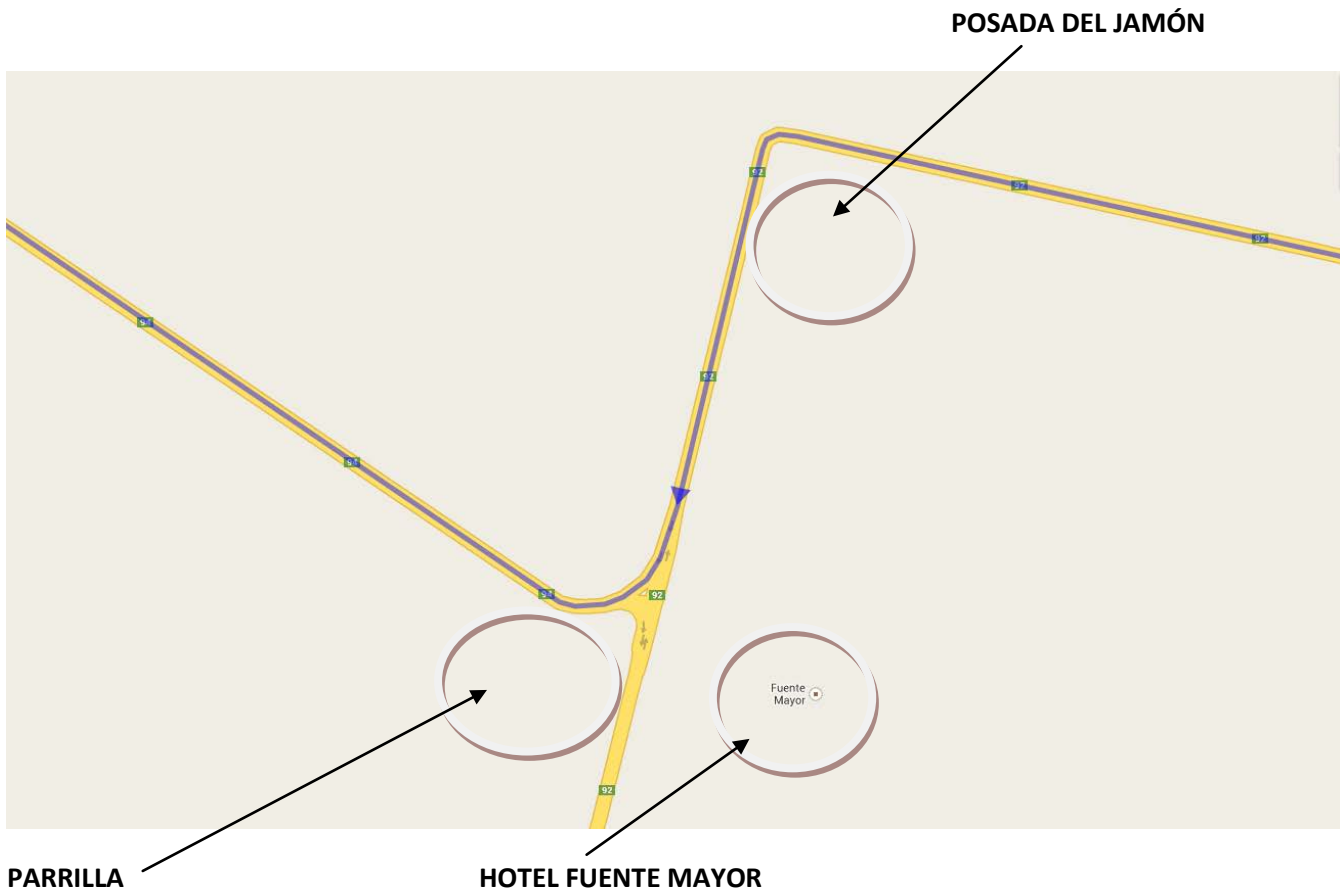
10- DOBLAR A LA DERECHA EN LA RUTA 92 (HACIA EL LADO DE LA CORDILLERA)

SIN ENTRAR A TUNUYAN

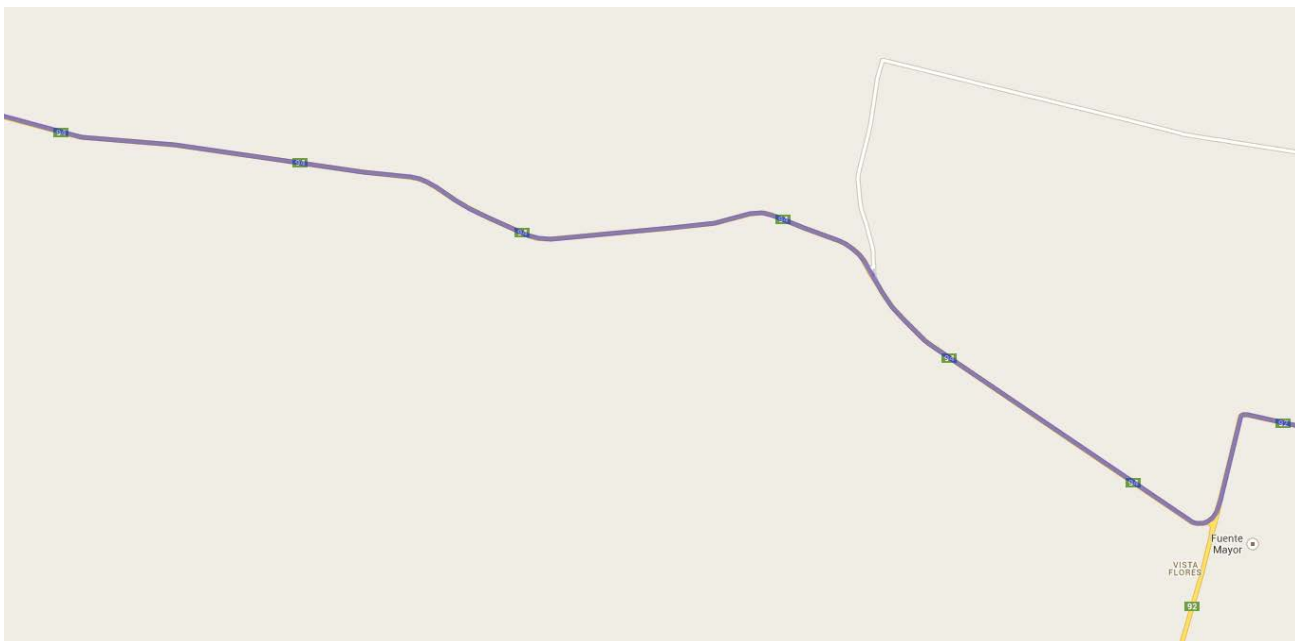


11-CONTINÚE DERECHO POR LA RUTA 92, APROXIMADAMENTE 15 KM. HASTA UNA BIFURCACIÓN QUE TOMA LA RUTA 94 (HACIA LA DERECHA, MIRANDO LAS MONTAÑAS)

NOTA: SI SE PASÓ DEL CRUCE, VA A ENCONTRAR DE MANO IZQUIERDA UN HOTEL MUY GRANDE: "FUENTE MAYOR"



12-CONTINÚE TODO DERECHO POR LA RUTA 94 CON DIRECCIÓN AL MANZANO HISTÓRICO (APROXIMADAMENTE 29 KM)



DE MANO IZQUIERDA EN EL KM 14,5 DE LA RUTA 94 SE ENCUENTRA CASA DE UCO